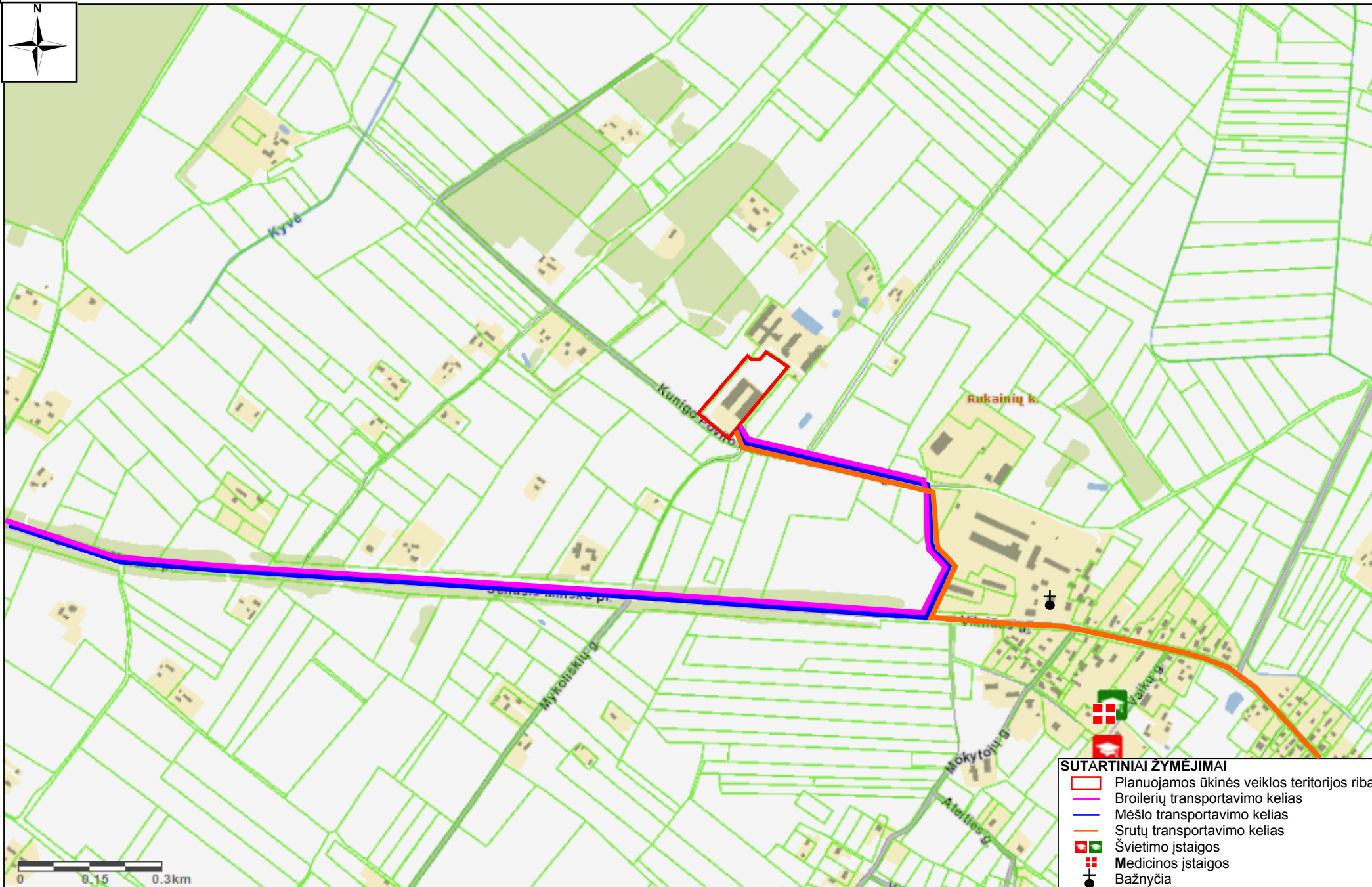









SITUACINĖ SCHEMA SU GRETIMYBĖMIS



0 0.15 0.3km

- SUTARTINIAI ŽYMĖJIMAI**
-  Planuojamos ūkinės veiklos teritorijos riba
 -  Broilerių transportavimo kelias
 -  Mėšlo transportavimo kelias
 -  Sručių transportavimo kelias
 -  Švietimo įstaigos
 -  Medicinos įstaigos
 -  Bažnyčia